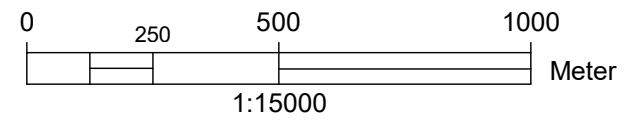


Legende:

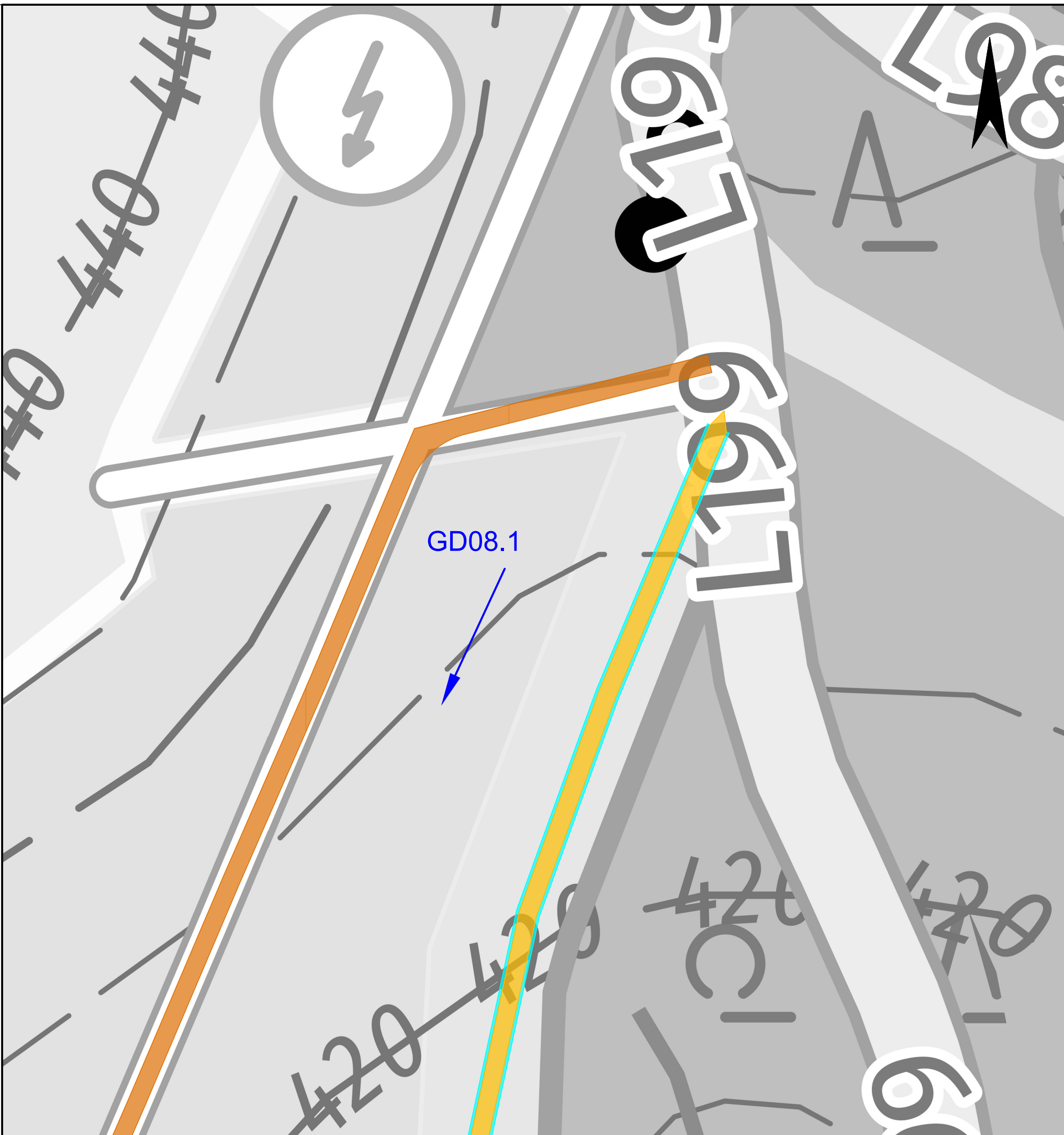
Planung

- Windenergieanlagen**
- Windenergieanlage lt. Antragsunterlagen
- Wege**
- Kranstellfläche/Zuwegung geplant dauerhaft
 - Kranstellfläche/Zuwegung geplant temporär
 - Kranstellfläche/Zuwegung geplant Überschwenkbereich



Grenderich/Zell

Topographische Übersichtskarte Zufahrten zu WEA			
Maßstab:	1 : 15.000	Proj.-Nr.:	
Datum:	24.11.2025	Blattnr.:	
bearb.:	erei		
gezeich.:	abe		
geprüft:			
Dateiname:	20251124_GD-2018_BlmschG-Antrag-Rev02.dwg		
BOREAS Energie GmbH Moritzburger Weg 67 01109 Dresden fon/ fax: (0351) 885070/ 75 e-mail: boreas@boreas.de			

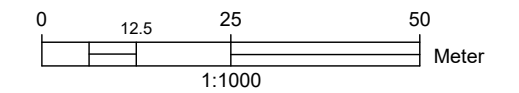


Legende:

Planung

Wege

- Kranstellfläche/Zuwegung geplant dauerhaft
- Kranstellfläche/Zuwegung geplant temporär
- Kranstellfläche/Zuwegung geplant Überschwenkbereich



Grenderich/Zell

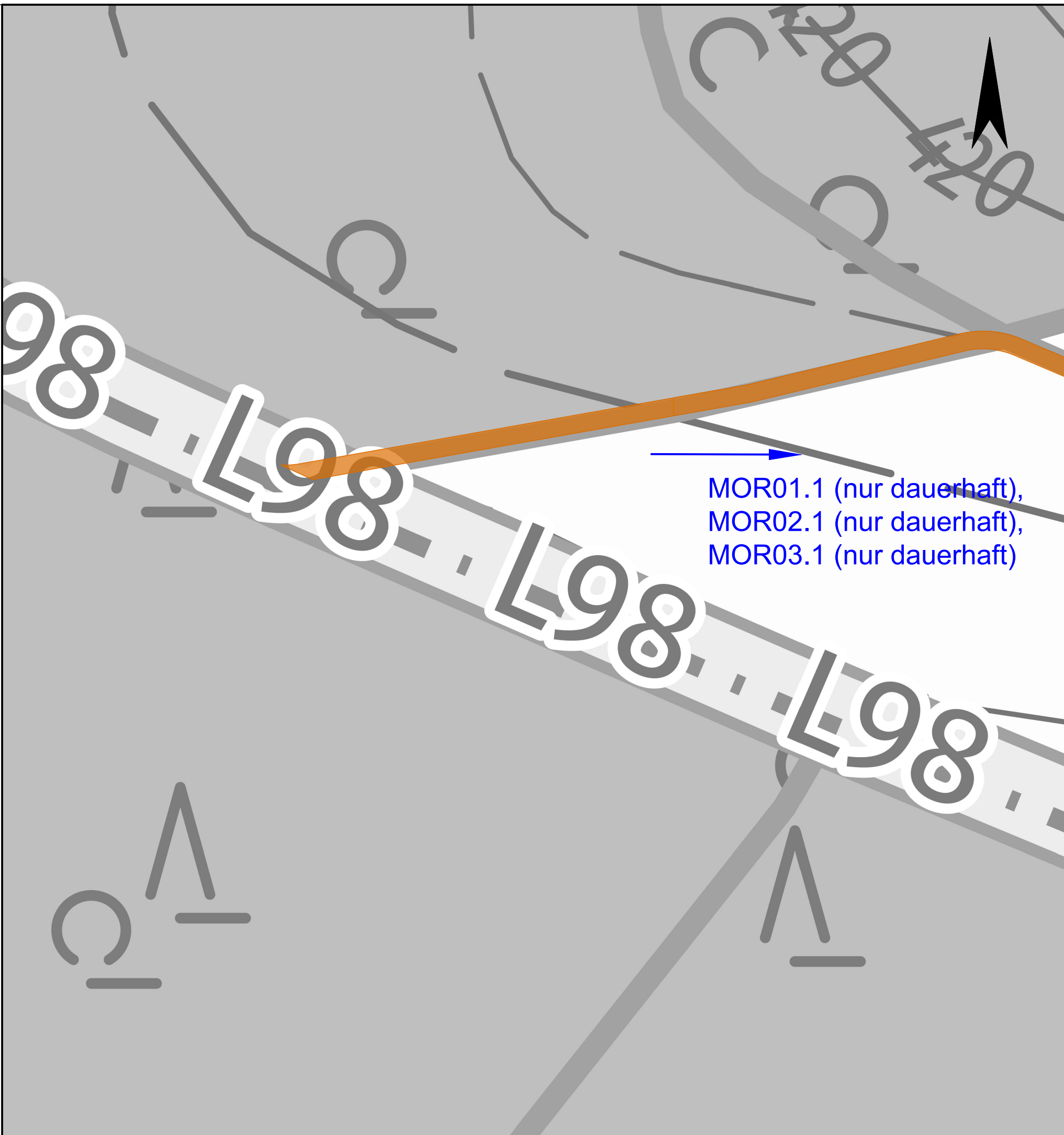
Topographische Übersichtskarte
Zufahrten GD08.1



Maßstab:	1 : 1.000	Proj.-Nr.:	2018
Datum:	24.11.2025	Blattnr.:	
bearb.:	erei		
gezeich.:	abe		
geprüft:			

BOREAS Energie GmbH
Moritzburger Weg 67
01109 Dresden
fon/ fax: (0351) 885070/ 75
e-mail: boreas@boreas.de

Dateiname: 20251124_GD-2018_BlmschG-Antrag-Rev02.dwg



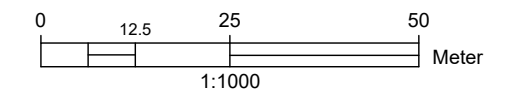
Legende:

Planung

Wege

- Kranstellfläche/Zuwegung
geplant dauerhaft

MOR01.1 (nur dauerhaft),
MOR02.1 (nur dauerhaft),
MOR03.1 (nur dauerhaft)



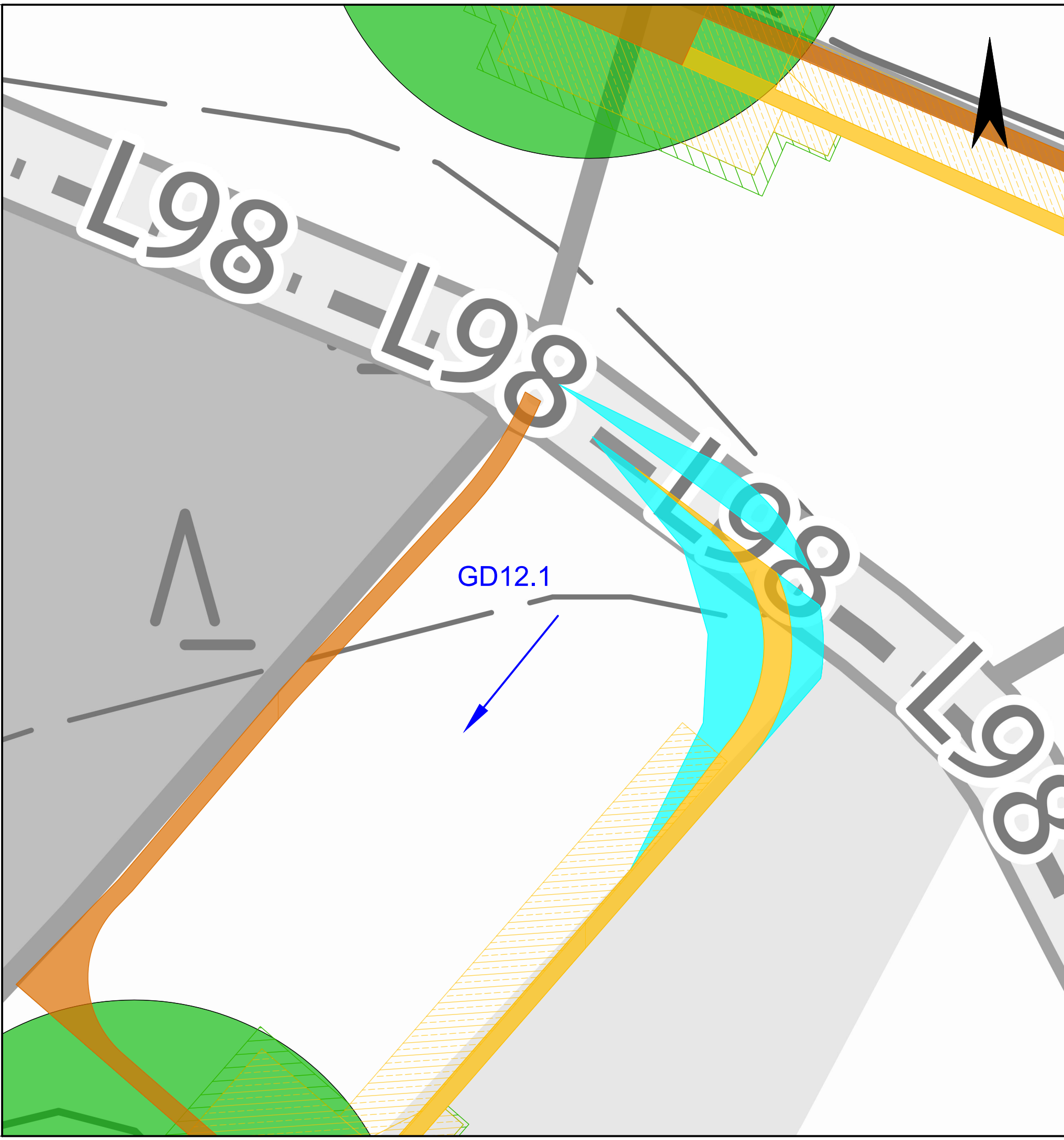
Grenderich/Zell

Topographische Übersichtskarte
Zufahrt MOR01.1, MOR02.1, MOR03.1



Maßstab:	1 : 1.000	Proj.-Nr.:	2018
Datum:	24.11.2025	Blattnr.:	
bearb.:	erei		
gezeich.:	abe		
geprüft:			
Dateiname:	20251124_GD-2018_BlmschG-Antrag-Rev02.dwg		


BOREAS Energie GmbH
Moritzburger Weg 67
01109 Dresden
fon/ fax: (0351) 885070/ 75
e-mail: boreas@boreas.de






Legende:

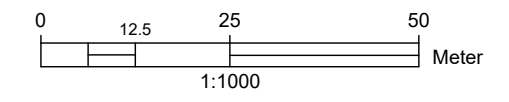
Planung

Windenergieanlagen

-  Windenergieanlage lt. Antragsunterlagen

Wege

-  Kranstellfläche/Zuwegung geplant dauerhaft
-  Kranstellfläche/Zuwegung geplant temporär
-  Kranstellfläche/Zuwegung geplant Überschwenkbereich



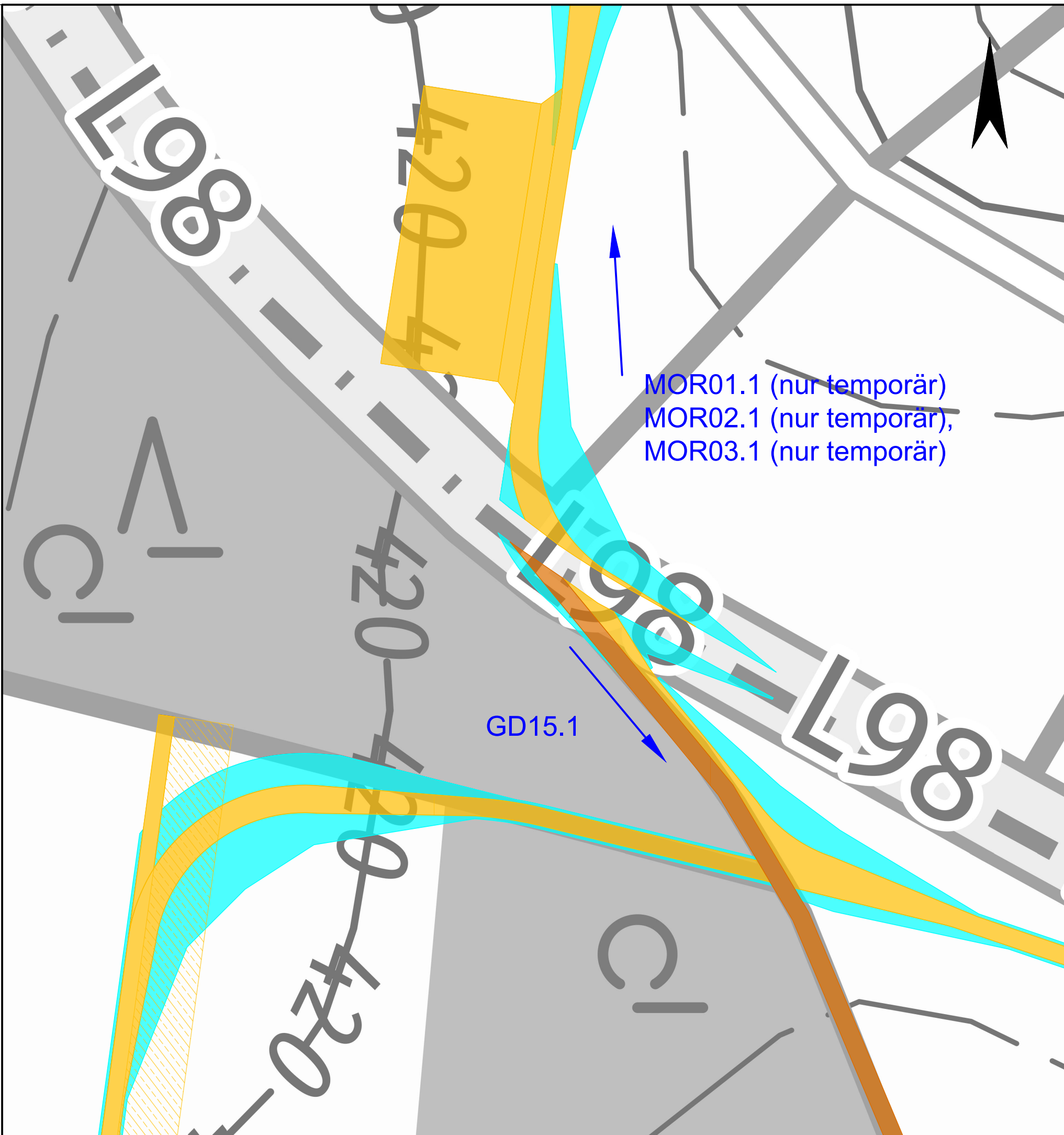
Grenderich/Zell

Topographische Übersichtskarte
Zufahrten GD12.1



Maßstab:	1 : 1.000	Proj.-Nr.:	2018
Datum:	24.11.2025	Blattnr.:	
bearb.:	erei		
gezeich.:	abe		
geprüft:			
Dateiname:	20251124_GD-2018_BlmschG-Antrag-Rev02.dwg		




BOREAS Energie GmbH
Moritzburger Weg 67
01109 Dresden
fon/ fax: (0351) 885070/ 75
e-mail: boreas@boreas.de



Legende:

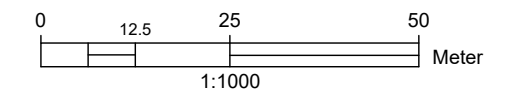
Planung

Wege

-  Kranstellfläche/Zuwegung geplant dauerhaft
-  Kranstellfläche/Zuwegung geplant temporär
-  Kranstellfläche/Zuwegung geplant Überschwenkbereich

MOR01.1 (nur temporär)
 MOR02.1 (nur temporär),
 MOR03.1 (nur temporär)

GD15.1



Grenderich/Zell

Topographische Übersichtskarte
 Zufahrten MOR01.1, MOR02.1, MOR03.1, GD15.1



Maßstab:	1 : 1.000	Proj.-Nr.:	2018
Datum:	24.11.2025	Blattnr.:	
bearb.:	erei		
gezeich.:	abe		
geprüft:			
Dateiname:	20251124_GD-2018_BlmschG-Antrag-Rev02.dwg		




BOREAS Energie GmbH
 Moritzburger Weg 67
 01109 Dresden
 fon/ fax: (0351) 885070/ 75
 e-mail: boreas@boreas.de

Vogt

Legende:

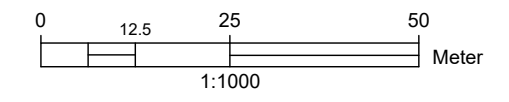
Planung

Wege

-  Kranstellfläche/Zuwegung geplant dauerhaft
-  Kranstellfläche/Zuwegung geplant temporär
-  Kranstellfläche/Zuwegung geplant Überschwenkbereich

ZELL01.1,
ZELL02.1,
ZELL03.1

GD11.1,
GD13.1,
GD14.1



Grenderich/Zell

Topographische Übersichtskarte
Zufahrten GD11.1, GD13.1, GD14.1, ZELL01.1, ZELL02.1, ZELL03.1



Maßstab:	1 : 1.000	Proj.-Nr.:	2018
Datum:	24.11.2025	Blattnr.:	
bearb.:	erei		
gezeich.:	abe		
geprüft:			
Dateiname:	20251124_GD-2018_BlmschG-Antrag-Rev02.dwg		

BOREAS Energie GmbH
Moritzburger Weg 67
01109 Dresden
fon/ fax: (0351) 885070/ 75
e-mail: boreas@boreas.de