




Legende

 Territoriale Einordnung des Vorhabenstandortes

Kartenwerk:
© GeoBasis-DE / BKG (2025) [Daten bearbeitet]

Projekt:	Unterlagen nach § 6 UVPG Errichtung und Betrieb von 12 WEA (GD 08.1, GD 11.1-15.1, MOR 01.1-03.1, ZELL 01.1-03.1) im Plangebiet Grenderich	
Darstellung:	Anlage 1 - Territoriale Einordnung	
Auftraggeber:	 BOREAS energy unlimited Moritzburger Weg 67 01109 Dresden	Maßstab: 1 : 100.000
		Datum: 28.10.2025
Auftragnehmer:	Ingenieurbüro Kuntzsch GmbH Moritzburger Weg 67 01109 Dresden 	Bearbeiter: sad
		gezeichnet: sad
		Berichts-nr.: JVP-IBK-5280324-Rev01